





6390	Perceelnummer	Kadstrale gemeente:	Arnhem	Deze kaart is noordgericht. Aan deze kaart kunnen geen betrouwbare maten worden ontleend. Adresgegevens zijn niet afkomstig van het Kadaster maar automatisch gekoppeld. Kadastrale gegevens worden door het Kadaster beschikbaar gesteld onder de "Geo Gedeeld licentie". De dienst voor het Kadaster en de openbare registers behoudt zich de intellectuele eigendomsrechten voor, waaronder het auteursrecht en het databankenrecht. Dit document is gegenereerd op 23-07-2024 om 13:42.
10	Huisnummer	Gemeentecode:	AHM03	
	Vastgestelde kadastrale grens	Sectie:	AC	
	Voorlopige kadastrale grens	Perceelnummer:	6390	
	Administratieve kadastrale grens	Perceelgrootte (m2):	124	
	Bebouwing			